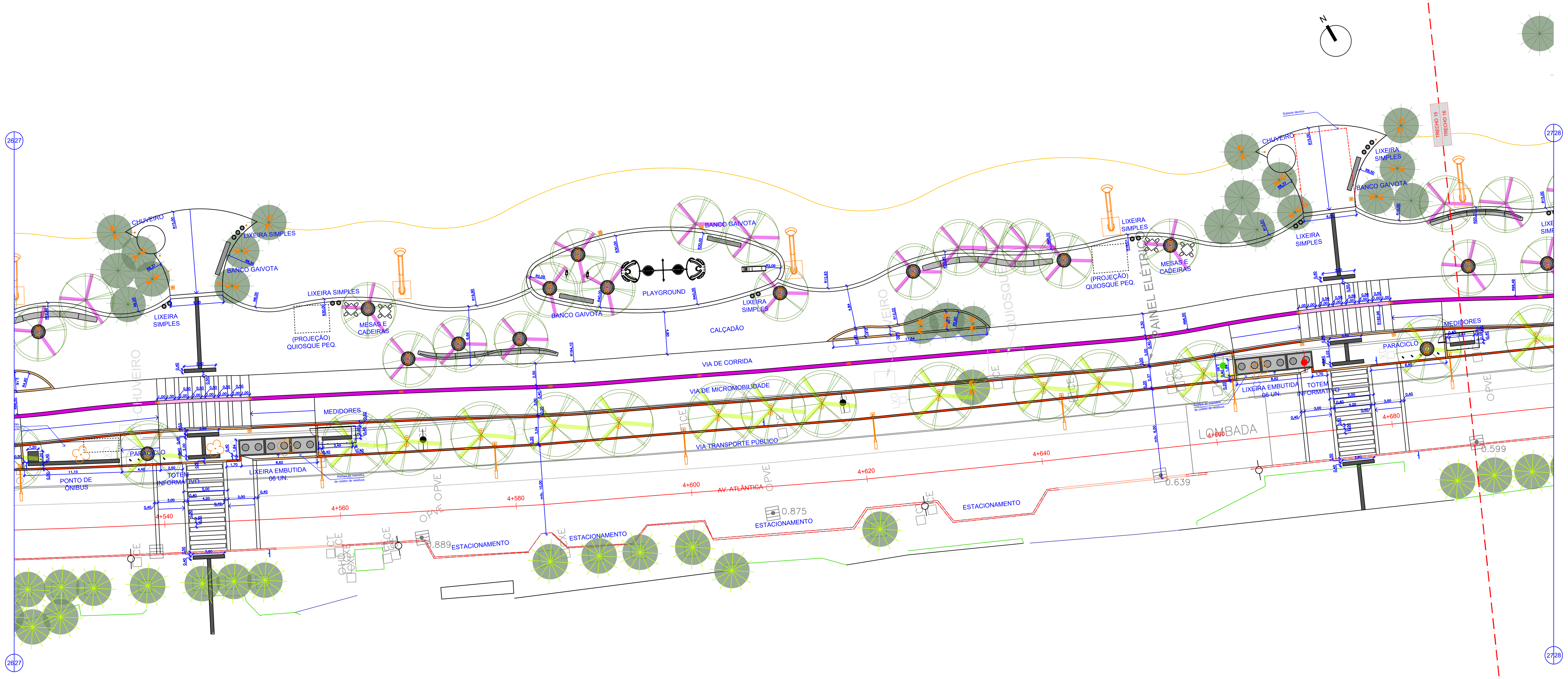

03 PROJETO GEOMÉTRICO - ARTICULAÇÃO 27

Escala 1:250

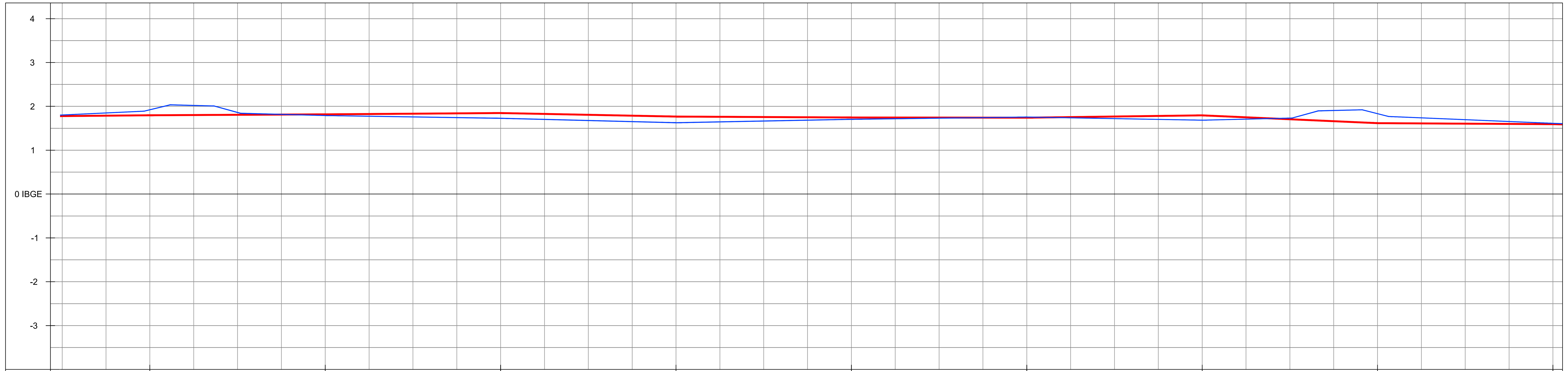

Estaca	4+540	4+560	4+580	4+600	4+620	4+640	4+660	4+680	4+700
Cota Perfil Existente	1.797	1.817	1.848	1.767	1.746	1.741	1.794	1.617	1.593
Cota Perfil de Projeto	1.923	1.791	1.728	1.627	1.705	1.757	1.685	1.832	1.613

APONTAMENTOS

DOCUMENTOS DE REFERÊNCIA

- ACAD-Avenida Atlântica (Topografia)_R1

NOTAS

01 Cotas em metros. Coordenadas em UTM.

02 Todas as cotas deverão ser conferidas no local.

03 Em caso de divergência entre desenhos e cotas, o autor do projeto deverá ser consultado

03 Anterior ao início dos serviços de remoções e demolições, deverá ser realizado o fechamento perimetral da obra com tapume, em conformidade com as orientações da fiscalização.

04 O faseamento do canteiro de obras, se dá pela necessidade da não interrupção do tráfego de veículos e circulação de pedestres pelo sítio da obra do protótipo, sendo portanto, impreterível o proseguimento da ordem planejada.

05 O projeto geométrico deverá ser executado, consoante a compatibilização das cotas verticais indicadas no **projeto de terraplenagem**, onde estão indicados os caimentos dos panos de piso conforme o estaqueamento.

06 Caso identifique-se a ocorrência de interferências ou conflitos que não permitam as ações contidas neste planejamento, todas as partes envolvidas do projeto (fiscalização, PMBC, executor e projetistas), deverão ser informados para tomada conjunta da melhor decisão estratégica.

LEGENDA

- (EXISTENTE) MEIO FIO
- (EXISTENTE) MEIO FIO REBAIXADO
- (EXISTENTE) CANTEIRO
- (EXISTENTE) EDIFICAÇÃO / ALIN. PREDIAL
- (EXISTENTE) LINHA DE PISO
- (EXISTENTE) ARVORE
- (EXISTENTE) PALMEIRA
- (A REMOVER) ARVORE EXISTENTE
- PROJETO GEOMÉTRICO
- RAMPA PROJETADA
- (ILUMINAÇÃO) SUPERPOSTE
- (ILUMINAÇÃO) POSTE DE ILUMINAÇÃO GERAL
- (ILUMINAÇÃO) POSTE "QUIOSQUE"
- (ILUMINAÇÃO) POSTE "TOCHA"
- (ILUMINAÇÃO) POSTE "TOCHA" C/ CÂMERA INTEGRADA
- (ILUMINAÇÃO) BALIZADOR DE PISO
- (ILUMINAÇÃO) SPOT DE PISO 15w
- (ILUMINAÇÃO) SPOT DE PISO 17w
- (MOBILIÁRIO) GOLA DE ÁRVORE
- (MOBILIÁRIO) CHUVEIRO
- (MOBILIÁRIO) PARACICLO
- (MOBILIÁRIO) TOTEM INFORMATIVO SCT DUPLO
- (MOBILIÁRIO) MUPI
- (MOBILIÁRIO) MÓD. LIXEIRA
- (MOBILIÁRIO) LIXEIRA SIMPLES
- (MOBILIÁRIO) BANCO "GAIVOTA"
- (MOBILIÁRIO) OMBRELONE
- (MOBILIÁRIO) MESA E BANCOS "SPIKE"
- (MOBILIÁRIO) BEBEDOURO PÚBLICO
- (SINALIZAÇÃO) POSTE C/ PLACA
- (PAISAGISMO) ÁRVORE
- (PAISAGISMO) PALMEIRA
- (A REMOVER) POSTE
- (RELOCADO) POSTE
- MEIO-FIO 01A - CANTO BOLEADO 20x30cm
- MEIO-FIO 01B - CANTO VIVO 20x30cm
- MEIO-FIO 02A - CANTO BOLEADO 40x30cm
- MEIO-FIO 02B - CANTO VIVO 40x30cm

MAPA CHAVE

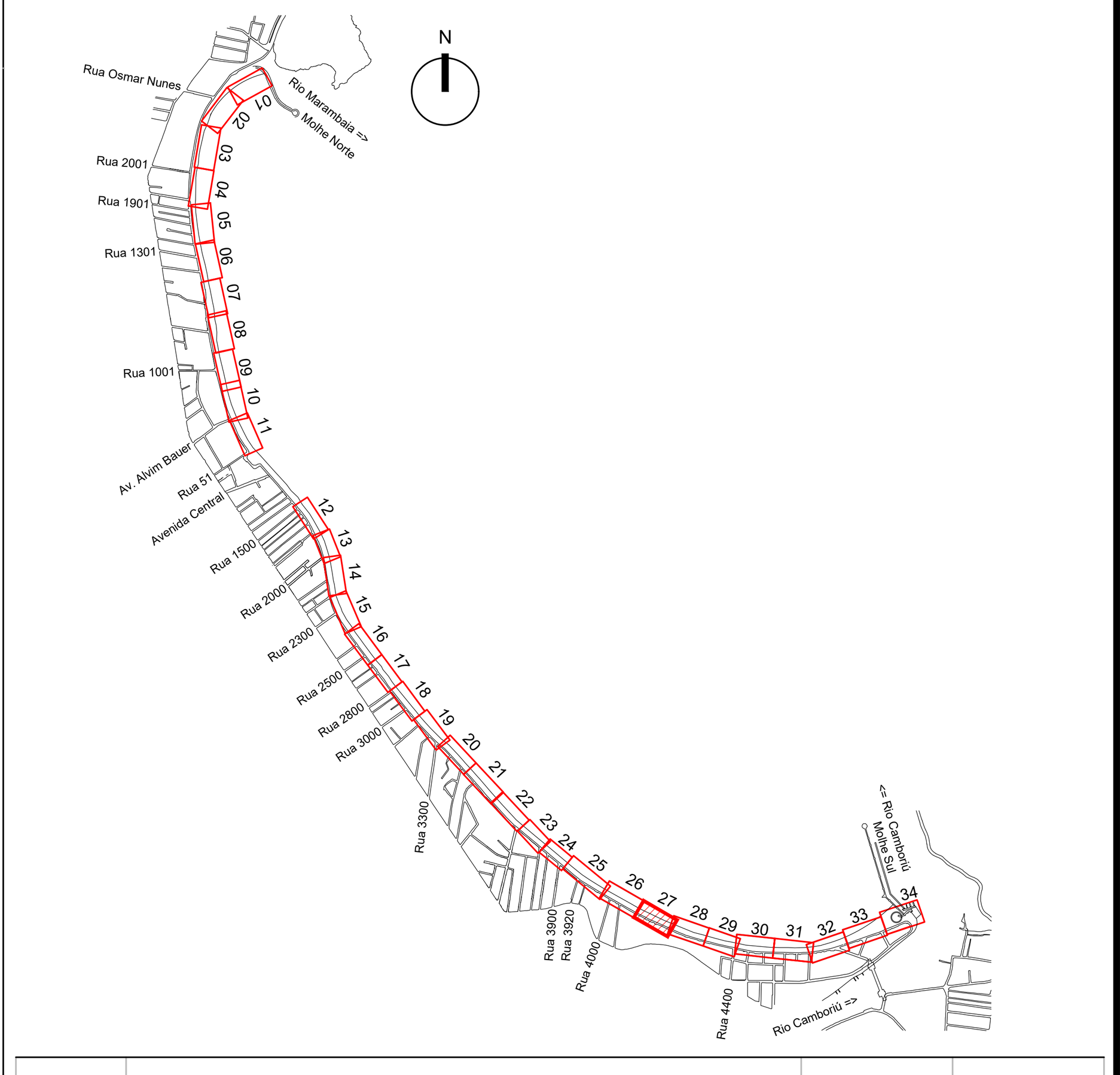

Nº	Registro de Modificações	Visto	Data
REV 01	Conforme análise PMBC - Assessoria especial do projetode reurbanização da orla	JLFJ	Junho/2024
REV 00	Emissão Inicial	JLFJ	Maio/2024

Cliente:
ESTADO DE SANTA CATARINA
MUNICÍPIO DE BALNEÁRIO CAMBORIÚ

Obra: PROJETO DE INTERVENÇÃO URBANA E PAISAGÍSTICA

Local da Obra: Trecho Sul - Est. 4+250 a 4+992 e 5+230 a 5+780

Projeto: Projeto de Urbanização

Conteúdo: Projeto Geométrico - Articulação 27

Data: Junho/2024
Desenho: JLFJ
Coordenação: SGG/DNS
Escala: indicada
Prancha: G 03/09

Elaboração: Alleanza Arquitetura Urbana & Engenharia

Responsáveis Técnicos:
Sérgio Guilherme Gollnick, Arquiteto & Urbanista, CAU A8097-7
Daysi Nass dos Santos, Engenheira Civil, CREA/SC 55522-3
Marcos Roberto Stramari, Engenheiro Civil, CREA/SC 76439-2
João Luiz de Figueiredo Junior, Arquiteto & Urbanista, CAU A101150-2

JOAO LUIZ DE FIGUEIREDO JUNIOR:07091751914
Assinado de forma digital por JOAO LUIZ DE FIGUEIREDO JUNIOR:07091751914 Dados: 2024.07.29 14:49:40 -03'00'

A1 ext - 594 X 1189